



# Med släkten från Disgen till Google Earth

Släktforskning  
med kartans hjälp



# Om detta vill vi berätta ...

- Varför kartor i släktforskningen
- Släktens historia i händelser
- Håll ordning på släktgårdar och gravplatser
- Hitta snabbt till källdokumentet
- Visa slakten på kartan
- Visa slakten på Google Earth

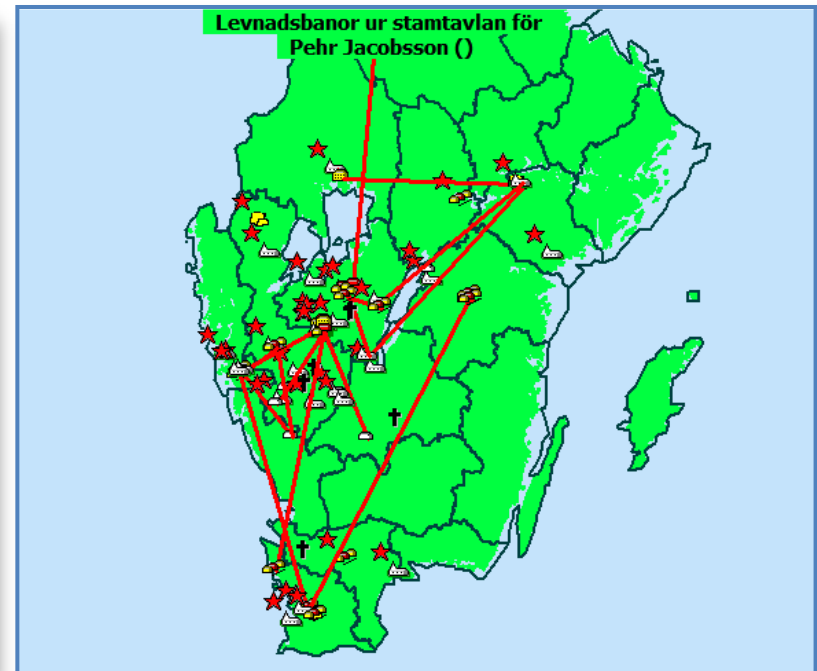
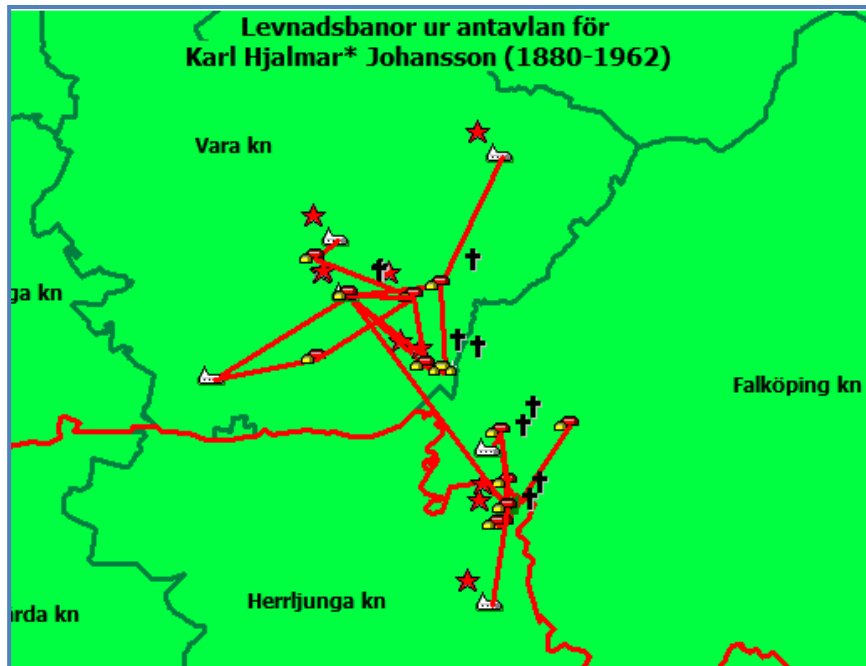


# Varför kartor?

Var bodde mina släktingar?

Var kom de ifrån?

Vart tog de vägen?





# Släktforskarprogrammet Disgen erbjuder ...

The screenshot shows the Disgen 8.2d software interface. The window title is "Disgen 8.2d - [Översikt 1]". The menu bar includes "Arkiv", "Redigera", "Skapa", "Visa", "Sök", "Verktyg", and "Hjälp". The toolbar contains various icons for navigation and editing. The main area displays a family tree with several entries:

Jacobsson, Pehr	Gift	Olufsdotter, Karin	, Anders	Gift
Pehrson, Olof Född 1779-01-19. Död 1855-02-08.		Gift 1806-06-20 i Floby (R).		Andersdotter, Greta Brita? Född 1781-01-26. Död 1830-10-23.
<b>Olofsson, Petter</b> Född 1821-02-05 i Glömmе Östergården, Mjäldrunga (P). Död 1909-06-05 i Tokarp (undantag), Mjäldrunga (P). Hemmansägare, 1/2 Mtl.				
Gift 1844-05-24 i Hällestad (R).		Johansdotter, Cajsa* Född 1815-11-25 i Tokarp, Mjäldrunga (P). Död 1885-01-09 i		
Pettersdotter, Anna Charlotta "Lotta"* Född 1845-05-08 i Tokarp, Mjäldrunga (P).				
Pettersson, Johan August Född 1848-08-03 i Tokarp, Mjäldrunga (P). Död 1928-05-13 i Tokarp, Mjäldrunga (P). ▶				

At the bottom of the window, there are buttons for "Gifte...", "Partner...", "Son...", and "Dotter...". The status bar at the bottom shows "Översikt 1", "2:40", and the file path "C:\Users\Public\Documents\dg82data-björn" with the name "björn".

- Registrering av släktuppgifter
- Olika typer av utskrifter
- Export till Webben
- Hantering av kartor



# Registrera släktingarnas levnadsöden

Ansedel för Petter Olofsson

Petter **Olofsson.**

Född 1821-02-05 i Glömme Östergården, Mjäldrunga (P).  
Döpt 1821-02-07 i Mjäldrunga (P).  
Död 1909-06-05 i Tokarp (undantag), Mjäldrunga (P).

Levnadsbeskrivning

Levde mellan 1821 och 1829 i Glömme Östergården, Mjäldrunga (P).  
Flyttade 1829 från Glömme Östergården, Mjäldrunga (P) till Glömme Västergården, Mjäldrunga (P).  
Levde mellan 1829 och 1844 i Glömme Västergården, Mjäldrunga (P).  
Flyttade 1844 från Glömme Västergården, Mjäldrunga (P) till Tokarp, Mjäldrunga (P).  
Levde mellan 1844 och 1870 i Tokarp, Mjäldrunga (P).  
Flyttade 1870 från Tokarp, Mjäldrunga (P) till Tokarp (undantag), Mjäldrunga (P).  
Levde mellan 1870 och 1909-06-05 i Tokarp (undantag), Mjäldrunga (P).

Far Olof **Pehrson.**

Mor Greta Brita? **Andersdotter.**

Gift 1844-05-24 i Hällestad (R) med  
**Cajsa Johansdotter.**

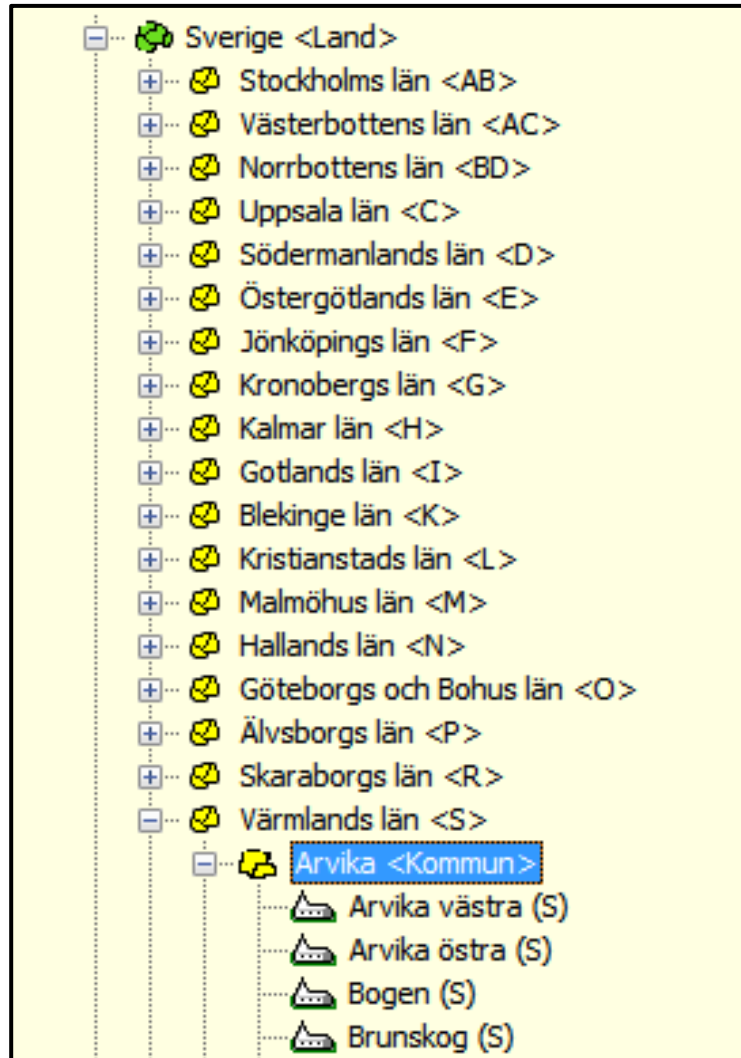
- Yrke U
- Född F
- Döpt V
- Flyttade 2
- Utflyttad E
- Inflyttad I
- Levde L
- Död D
- Begravd C
- Special S
- Text T
- Extra text 9
- Referens R
- Adress A
- Oforskat O
- Bild 6
- Faddrar X
- Dödsorsak Y

Sida 1

drunga (P).



# Disgens ortdatabas



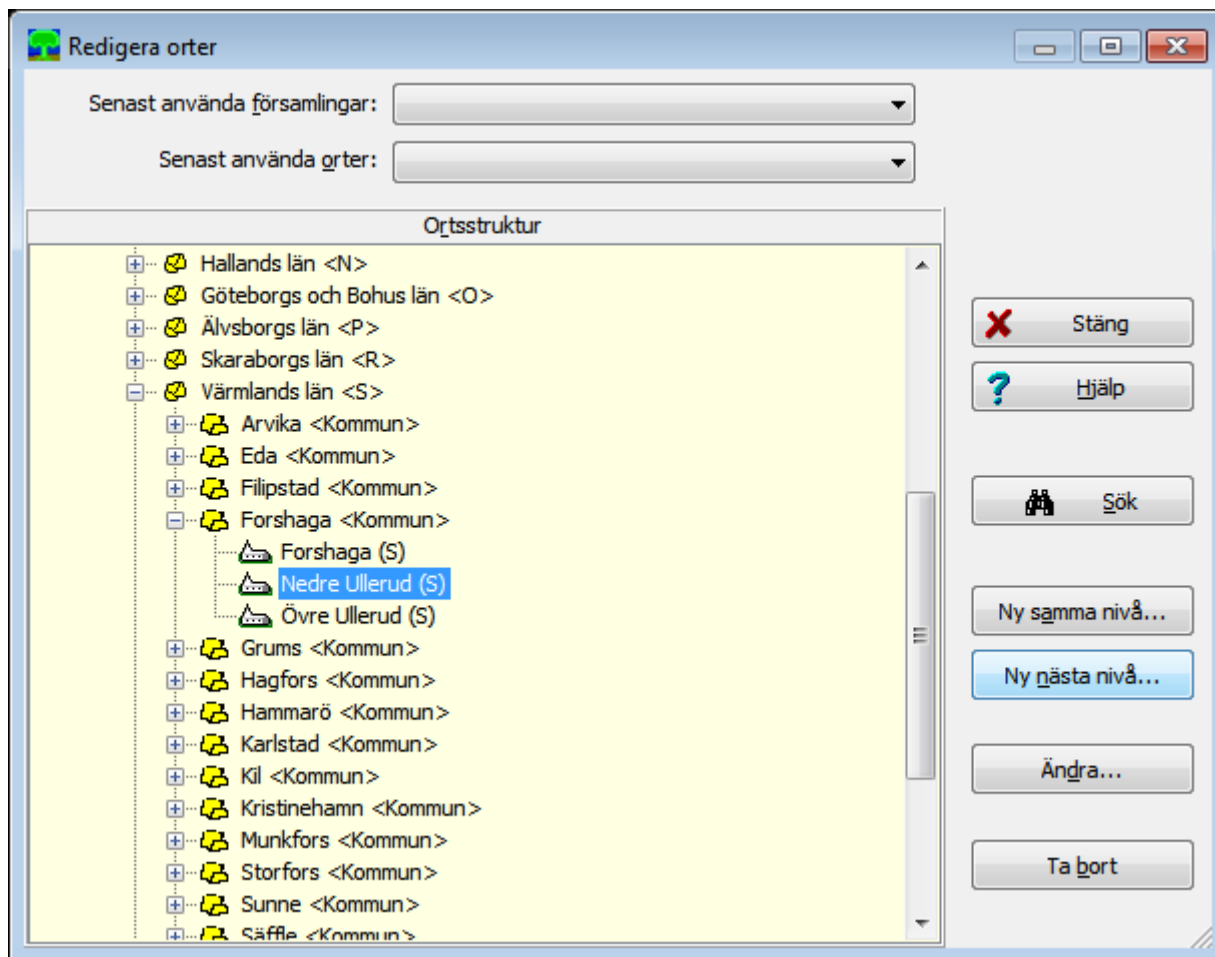
## Grundläggande indelning i

- län
- kommuner
- församlingar

(gällande 1989)



# Registrera en ort i sin församling





# Registrera orten utan koordinater

Redigera ort

Grunddata • Beskrivning • Bild

Ortens härstamning  
Sverige <Land> -- Värmlands län <S> -- Forshaga <Kommun> -- Nedre Ullerud (S)

Namn i översikten: Dömlé

Slag av ort: Herrgård

Namn i utskrifter: Dömlé, Nedre Ullerud (S)

Koordinater

Kartprojektion (för orter i Sverige): RT 90

X: (RT 90): 6611694

Y: (RT 90): 1369866

Använd position

- Backstuga
- By
- Församling
- Gata
- Gård
- Herrgård
- Härad
- Kommun
- Kvarter
- Kyrka
- Land
- Landskap
- Lägenhet
- Län
- Militärboställe
- Pastorat
- Rote
- Slott
- Socken
- Soldattorp
- Stad
- Sten
- Stift
- Säteri
- Torp





# Beskriv orten i text

Redigera ort

Grunddata • **Beskrivning** • Bild

Avser ort  
Sverige <Land> -- Värmlands län <S> -- Forshaga <Kommun> -- Nedre Ullerud (S)  
-- Dömle

Dömle herrgård, till år 2004 Dömle stiftsgård i Nedre Ulleruds socken i Forshaga kommun ligger utanför Deje vid sjön Smårisjön. Den utgörs idag av en herrgårdsbyggnad, en ganska ny kyrka (byggd på 1980-talet), samt andra byggnader.

Stiftsgården startades 1946, där det tidigare varit en herrgård och ett järnbruk (Dömle bruk). Stiftsgården såldes av Karlstads stift den 18 mars 2004.

Dömle herrgård har ett 80-tal hotellrum och lika många restaurangplatser samt utrymmen för konferenser.

OK  
Avbryt  
Hjälp




# Beskriv orten i bild

Redigera ort

Grunddata • **Beskrivning** • Bild

C:\Users\Public\Documents\dg82data-björn\DgPic\domle herrgard.jpg



OK

Avbryt

Hjälp

Hämta...

Ta bort...

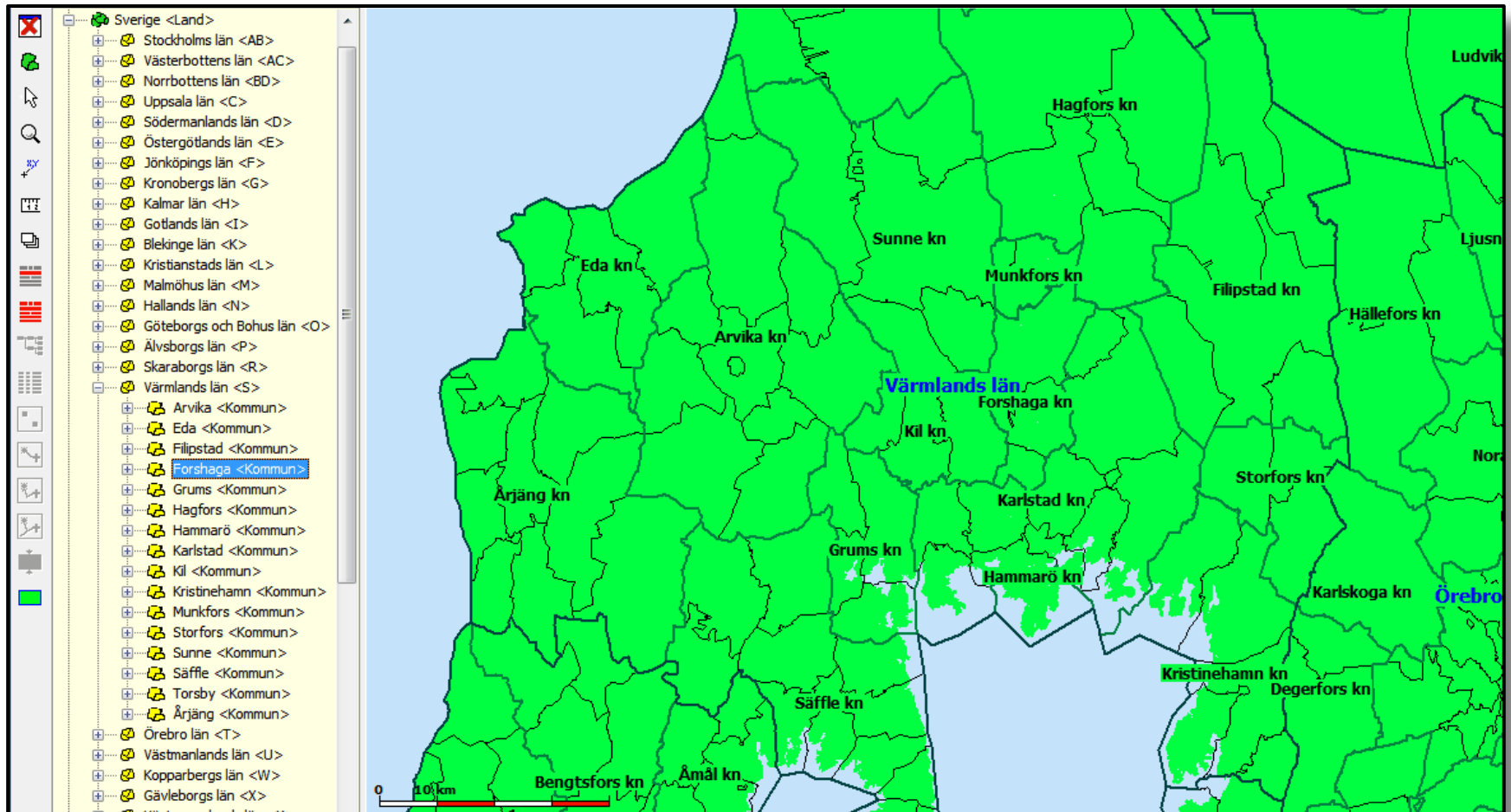
Storlek  
1322 x 477

Skala  
1:2.78



# Disgens grundkarta

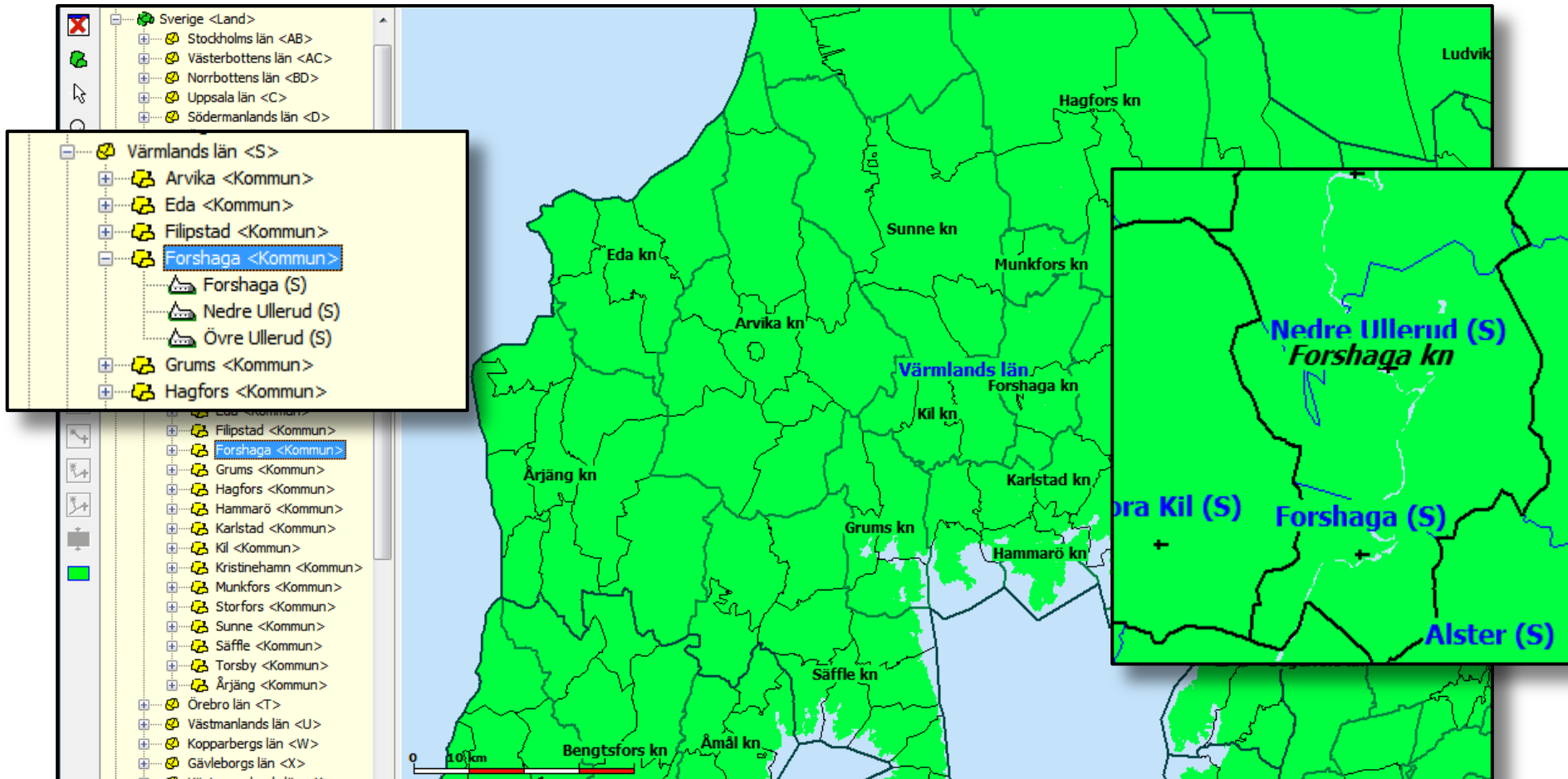
Med gränser och församlingarnas kyrkor





# Disgens grundkarta

Med gränser och församlingarnas kyrkor



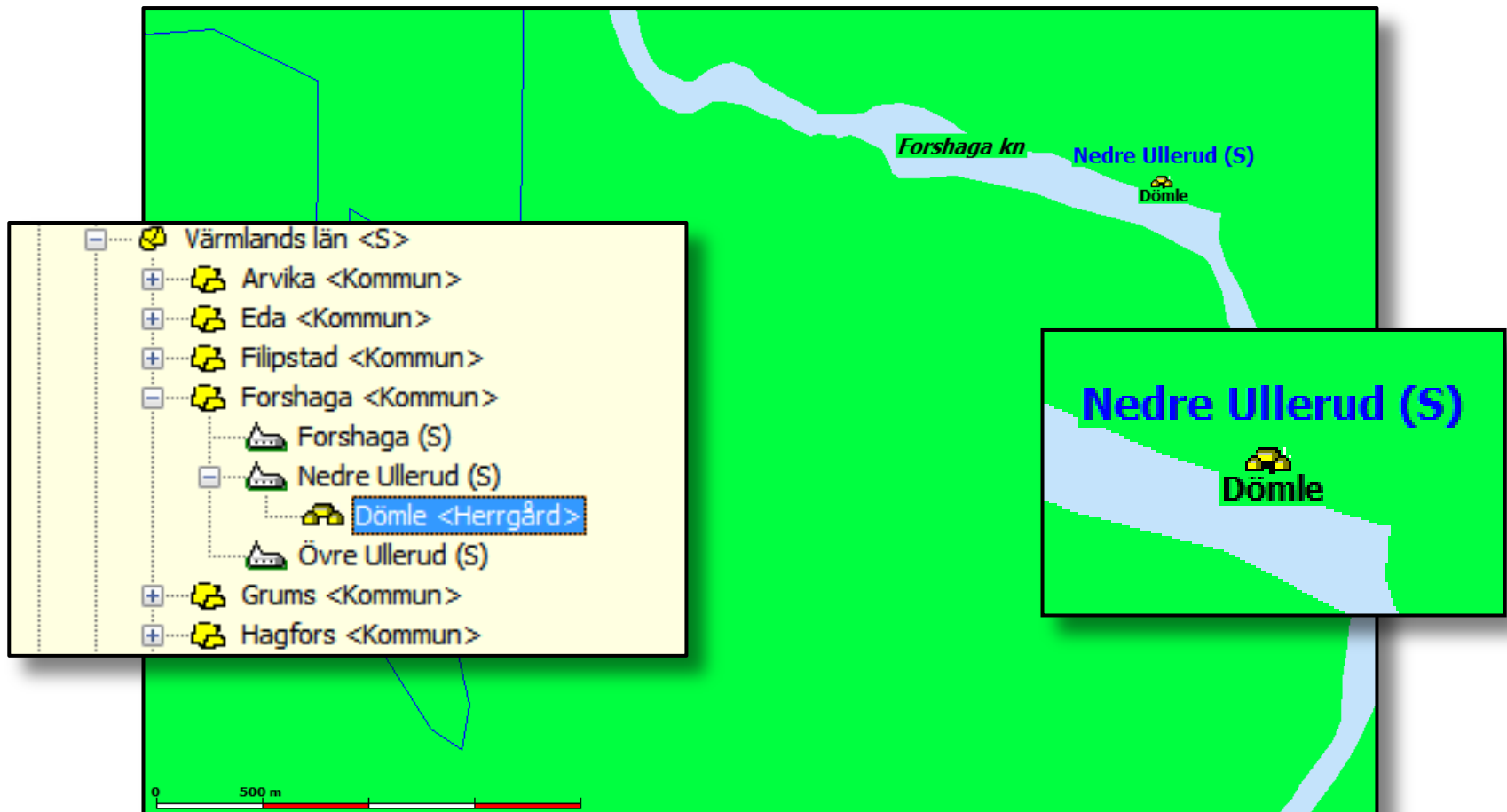


# Grundkartan utan egna orter



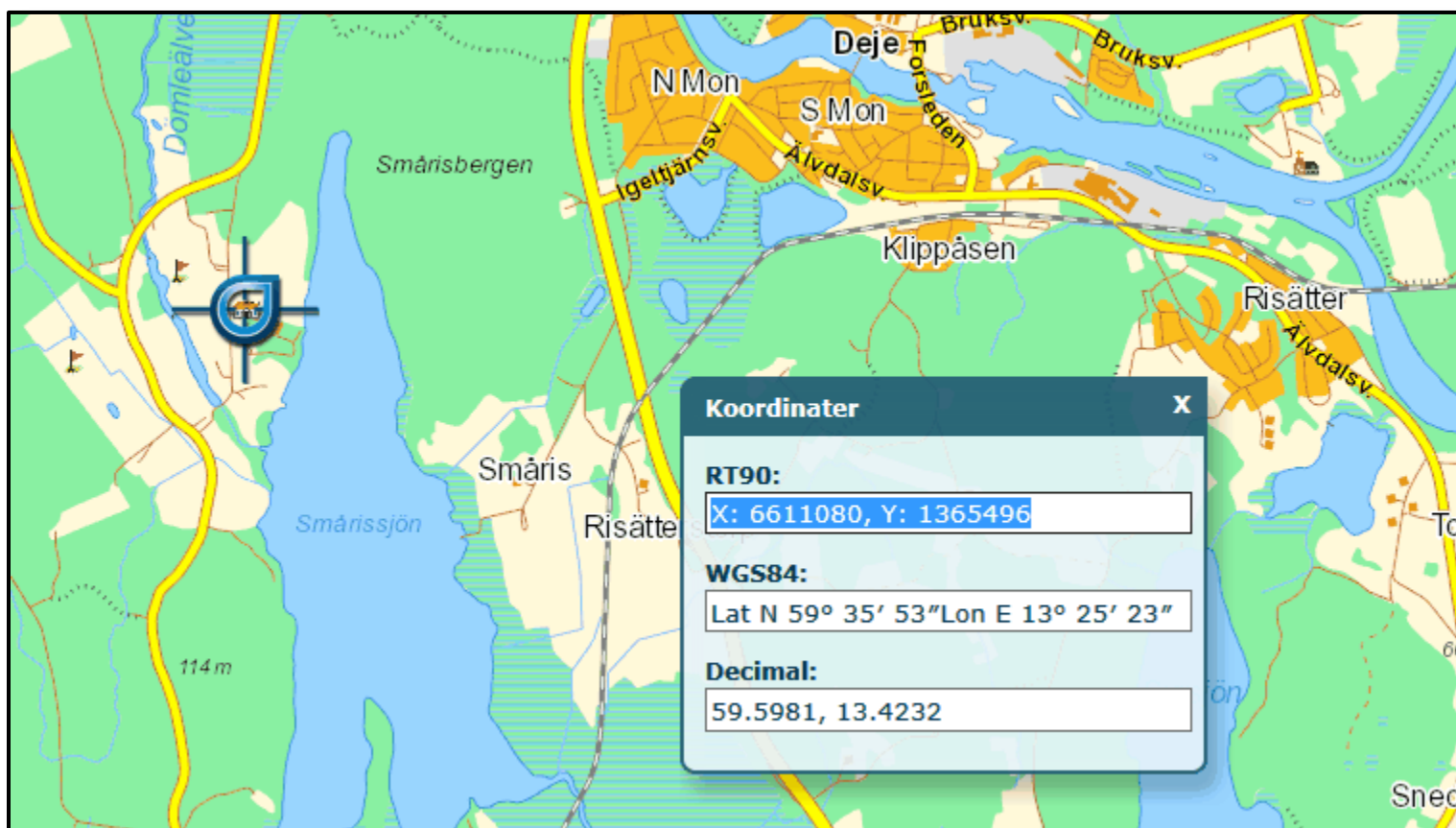


# Grundkartan med registrerad ort





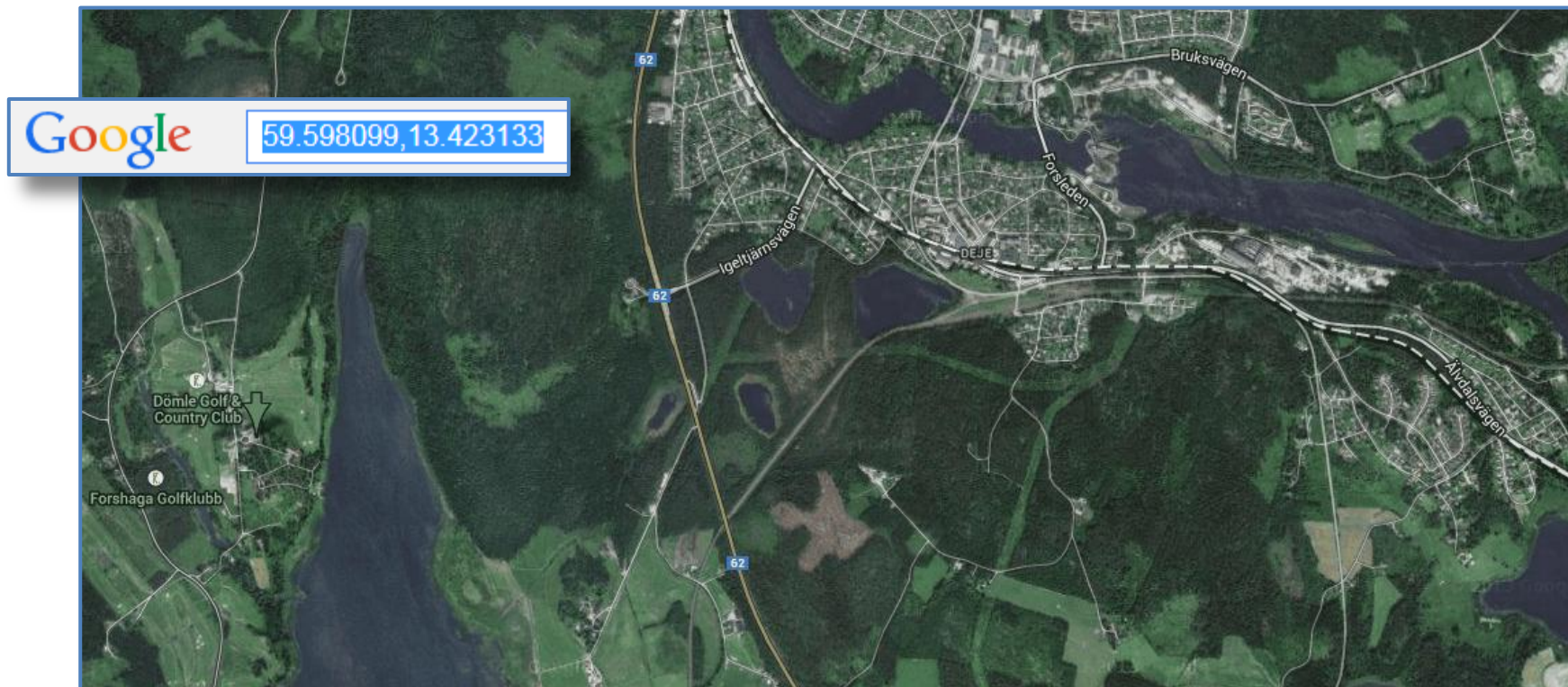
# Hämta koordinater med Hitta / Eniro







# Hämta koordinater med Google Maps







# Förse orten med sina koordinater

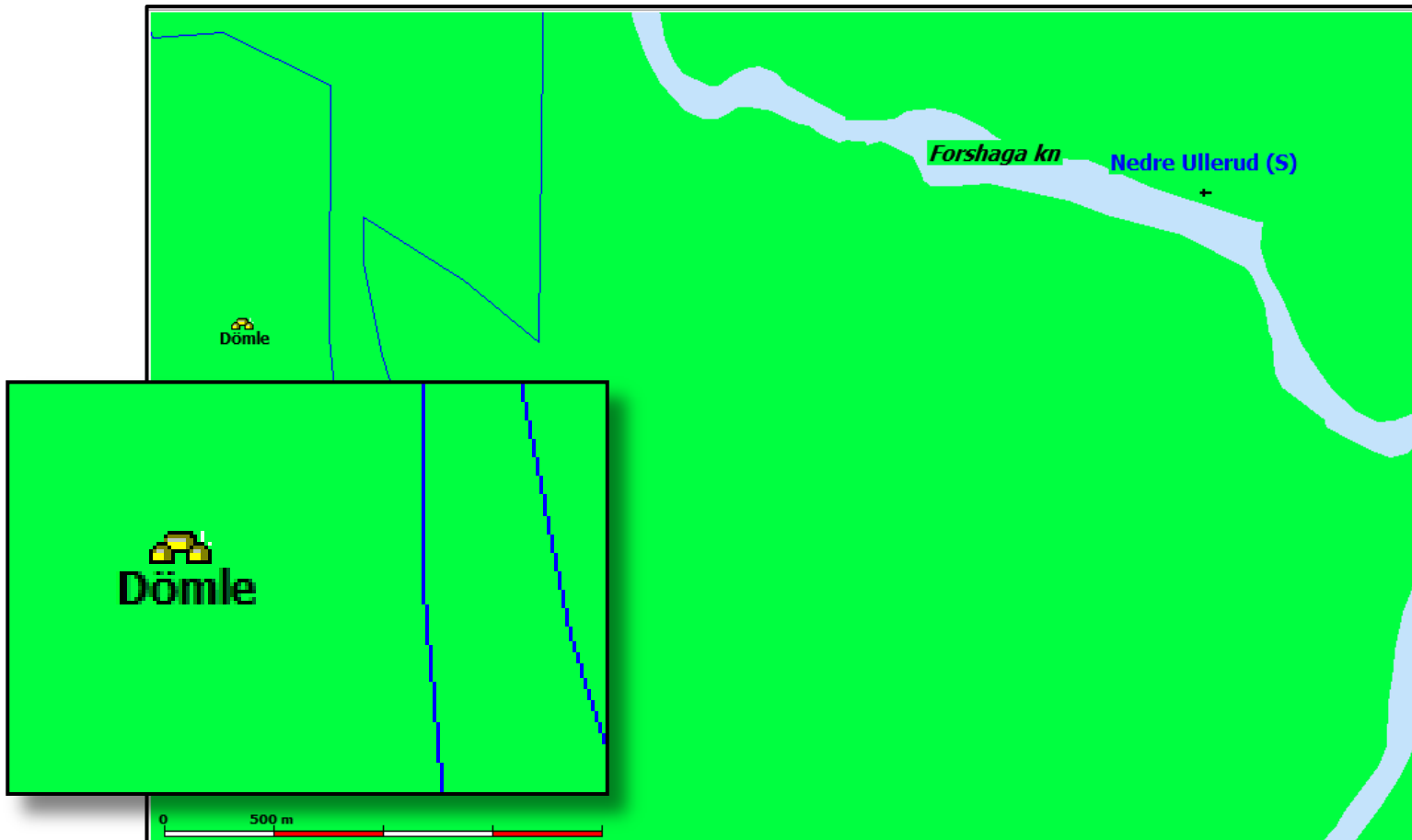
The screenshot displays a GIS application interface. The main map shows a river system with labels for 'Forshaga kn' and 'Nedre Ullerud (S)'. A specific location, 'Dömle', is marked with a house icon. On the left, a location list is visible, with 'Dömle <Herrgård>' selected. A context menu is open over the map, listing several actions:

- Sök ort...
- Visa ortsinformation ...
- Sök orten i Dispos ...
- Visa historiska kartor för orten ...
- Anpassa visning av orter i kartan ...
- Hämta koordinater från klippbuffert ...

A scale bar at the bottom left indicates a distance of 500 meters.

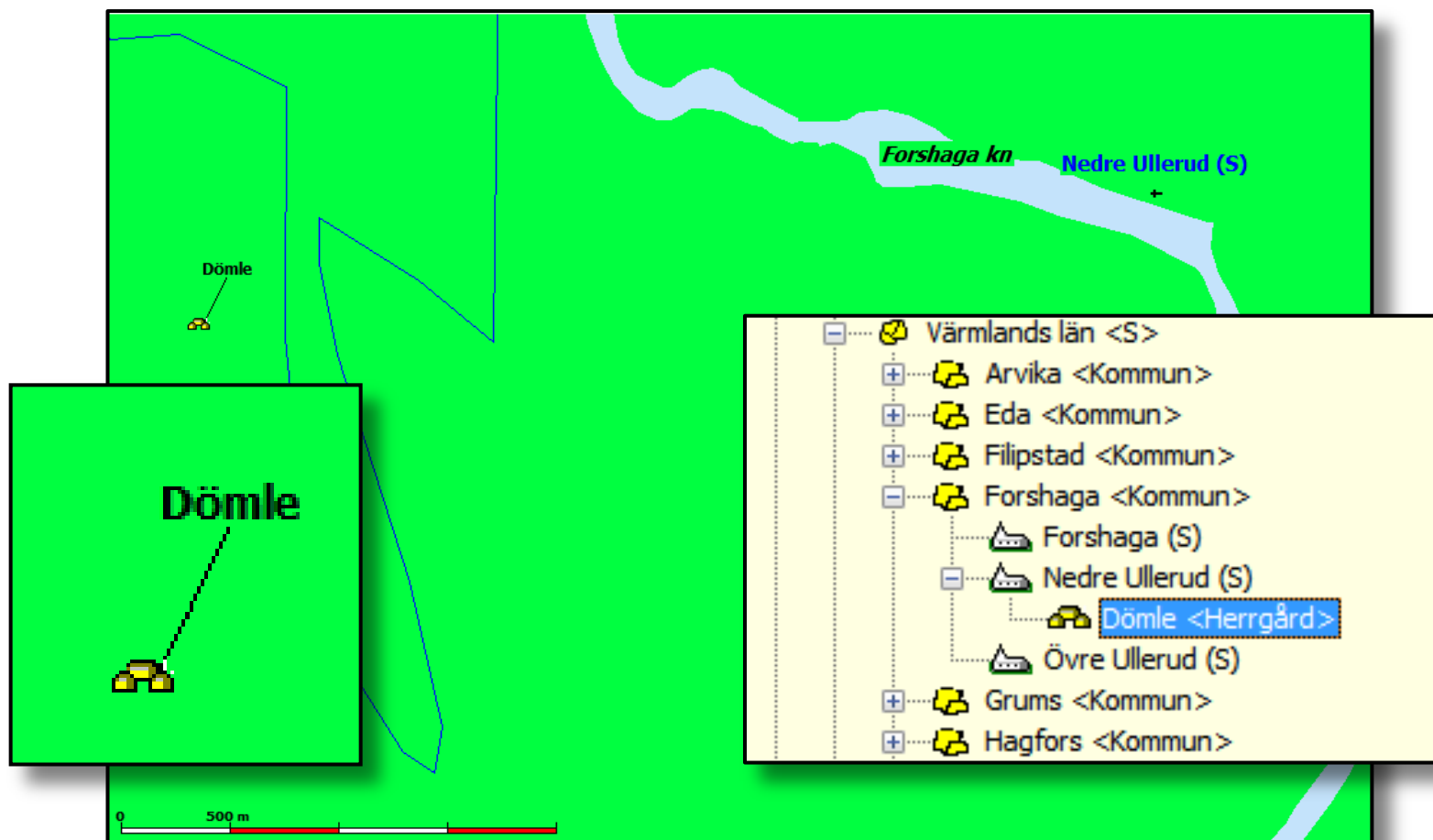


# Den egna orten på plats



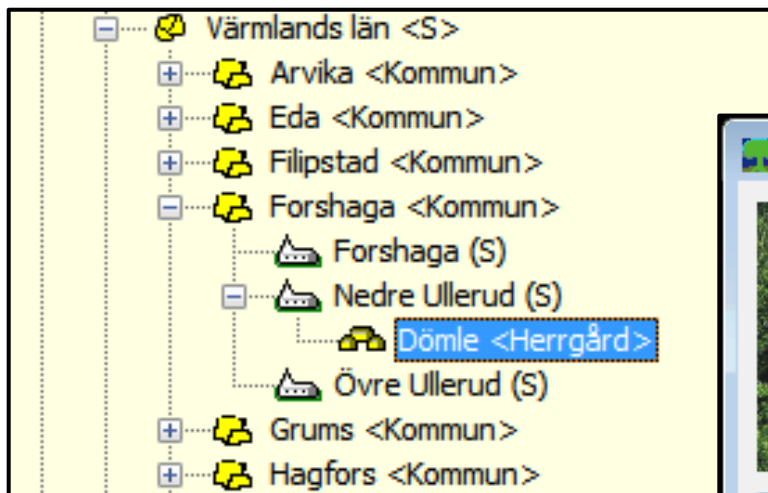


# Placera ortnamnet en bit ifrån






# Visa ortsinformation i grundkartan



### Dömle, Nedre Ullerud (S) - Herrgård



Lat / Lon  
Lat: 59 35 53.11  
Lon: 13 25 23.46

RT90  
X: 6611080  
Y: 1365496

Sweref 99 TM  
N: 6607709  
E: 410990

Dömle herrgård, till år 2004 Dömle stiftsgård i Nedre Ulleruds socken i Forshaga kommun ligger utanför Deje vid sjön Smårissjön. Den utgörs idag av en herrgårdsbyggnad, en ganska ny kyrka (byggd på 1980-talet), samt andra byggnader.

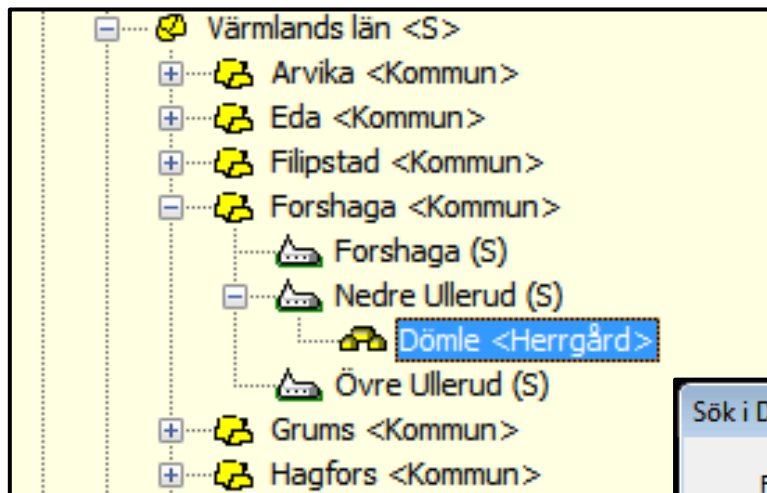
Stiftsgården startades 1946, där det tidigare varit en herrgård och ett järnbruk (Dömle bruk). Stiftsgården såldes av Karlstads stift den 18 mars 2004.

Dömle herrgård har ett 80-tal hotellrum och lika många restaurangplatser samt utrymmen för konferenser.

**X** Stäng



# Sök kyrkoböcker för orten i Dispos



DIS Portaltjänst för att snabbt hitta till källdokument på nätet (Genline / Arkiv Digital / Svar / ...)

Sök i Dispos på Internet

Förnamn:

Efternamn:

Händelse:

Ort:

Församling:







































Länsbokstav:







Datum:  (ååååmmdd eller åååå)

Behåll resultatfönstret öppet



# Kyrkoböcker och uppslag i husförhörslängder

Uppslag i husförhörslängder			
Ortnamn	Årtal	Sida	Visa sida*
Dömle	1846	120	   
	1846	123	   
	1846	267	   
	1846	268	   
	1846	269	   
	1846	270	   
	1846	271	   
	1846	272	   
	1846	273	   
	1846	274	   

Tillgängliga kyrkoboksvolymer				
Volym	Period	Innehåll	Visa volym*	Synka
AI:14	1846-1855	Husförhör	  	
B:1	1822-1860	Inflyttade, Utflyttade	  	
C:7	1849-1860	Födda	  	
E:2	1799-1861	Vigda	 	
EI:2	1799-1861	Lysnings- och vigselböcker	 	
F:1	1795-1860	Död- och begravningsböcker	 	
HII:1	1828-1850			
HII:2	1833-1858	Bilagor till flyttningslängderna t.o.m. 1967	 	
KI:6	1827-1860			



# Visa dokumenten

Uppslag i husförhörlängder			
Ortnamn	Årtal	Sida	Visa sida*
Dömle	1846	120	←
Dömle	1846	123	←
Dömle	1846	267	←

120

	Födelse		Läser i Bok	Förstär num	Inflyttad		Utflyttad		
	Året	Orten			Från	År	Till	År	
<i>Dömle:</i>									
<i>Son:</i>	<i>13</i>	<i>14</i>	<i>Kilås</i>	<i>x</i>	<i>11</i>	<i>46</i>	<i>profess</i>		
<i>Hvst:</i>	<i>7</i>	<i>08</i>	<i>Stafors</i>	<i>x</i>	<i>11</i>			<i>54</i>	
<i>Son</i>	<i>14</i>	<i>18</i>	<i>Stafors</i>	<i>1</i>	<i>11</i>			<i>20</i>	
	<i>17</i>	<i>48</i>							
<i>Son</i>	<i>12</i>	<i>48</i>							<i>50</i>
	<i>12</i>	<i>48</i>							
	<i>12</i>	<i>51</i>							



# Visa personens levnadsbana

Ansedel för Petter Olofsson

Sida 1

## Petter **Olofsson**.

Född 1821-02-05 i Glömme Östergården, Mjäldrunga (P).

Döpt 1821-02-07 i Mjäldrunga (P).

Död 1909-06-05 i Tokarp (undantag), Mjäldrunga (P).

## Levnadsbeskrivning

Levde mellan 1821 och 1829 i Glömme Östergården, Mjäldrunga (P).

Flyttade 1829 från Glömme Östergården, Mjäldrunga (P) till Glömme Västergården, Mjäldrunga (P).

Levde mellan 1829 och 1844 i Glömme Västergården, Mjäldrunga (P).

Flyttade 1844 från Glömme Västergården, Mjäldrunga (P) till Tokarp, Mjäldrunga (P).

Levde mellan 1844 och 1870 i Tokarp, Mjäldrunga (P).

Flyttade 1870 från Tokarp, Mjäldrunga (P) till Tokarp (undantag), Mjäldrunga (P).

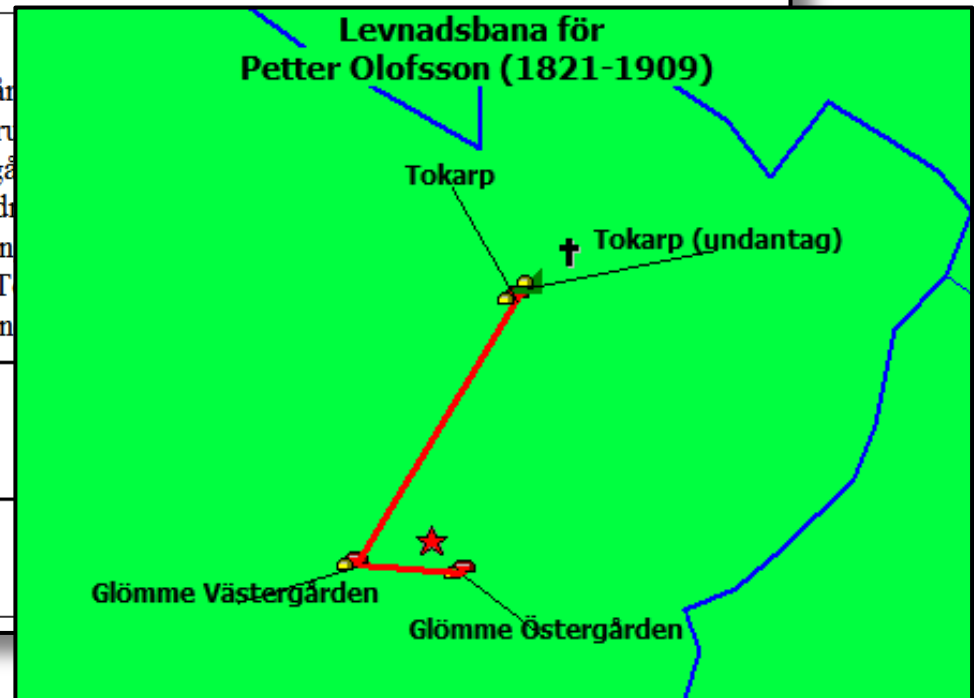
Levde mellan 1870 och 1909-06-05 i Tokarp (undantag), Mjäldrunga (P).

Far Olof **Pehrson**.

Mor Greta Brita? **Andersdotter**.

Gift 1844-05-24 i Hällestad (R) med

**Cajsa Johansdotter**.







# Visa en utvidgad levnadsbana

## Ansedel för Petter Olofsson

### Petter **Olofsson**.

Född 1821-02-05 i Glömme Östergården, Mjälldrunga  
Döpt 1821-02-07 i Mjälldrunga (P).  
Död 1909-06-05 i Tokarp (undantag), Mjälldrunga

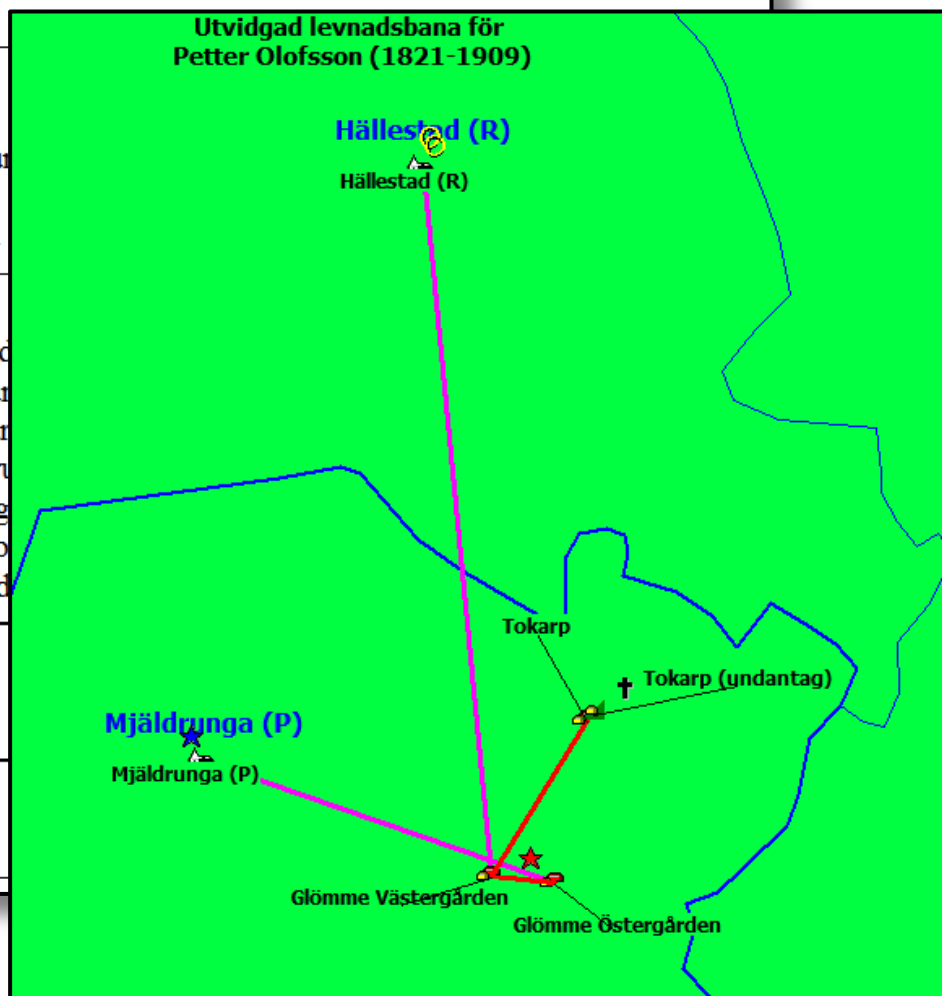
### Levnadsbeskrivning

Levde mellan 1821 och 1829 i Glömme Östergården  
Flyttade 1829 från Glömme Östergården, Mjälldrunga  
Levde mellan 1829 och 1844 i Glömme Västergården  
Flyttade 1844 från Glömme Västergården, Mjälldrunga  
Levde mellan 1844 och 1870 i Tokarp, Mjälldrunga  
Flyttade 1870 från Tokarp, Mjälldrunga (P) till Tokarp  
Levde mellan 1870 och 1909-06-05 i Tokarp (undantag)

Far Olof **Pehrson**.

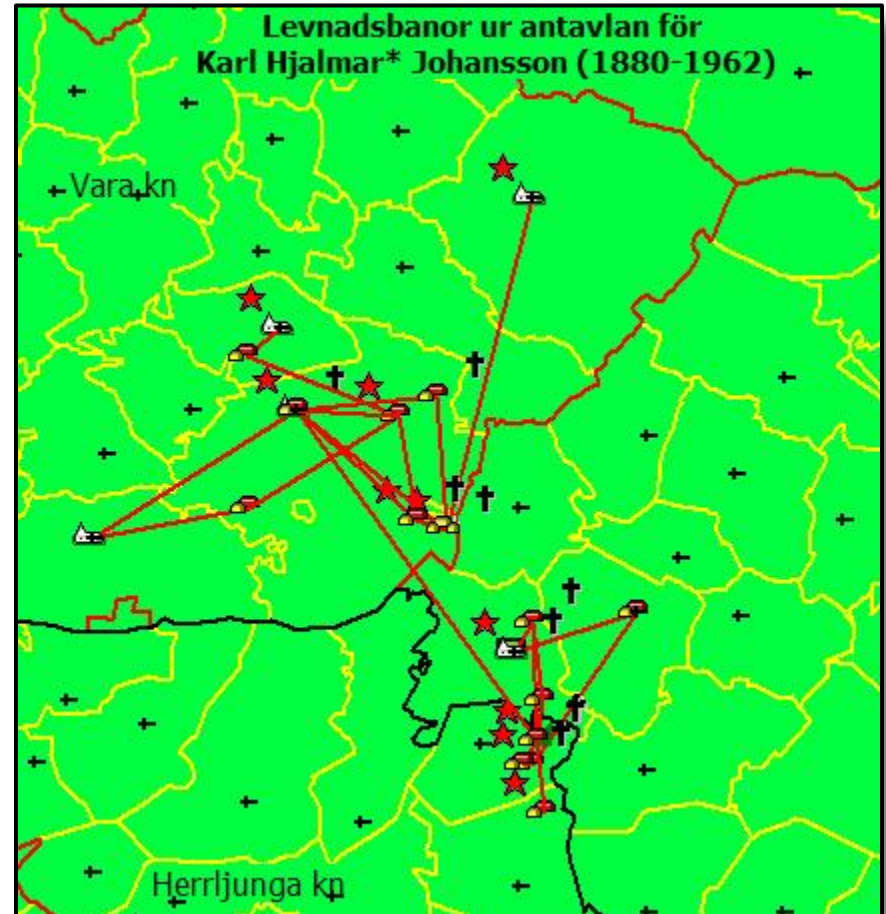
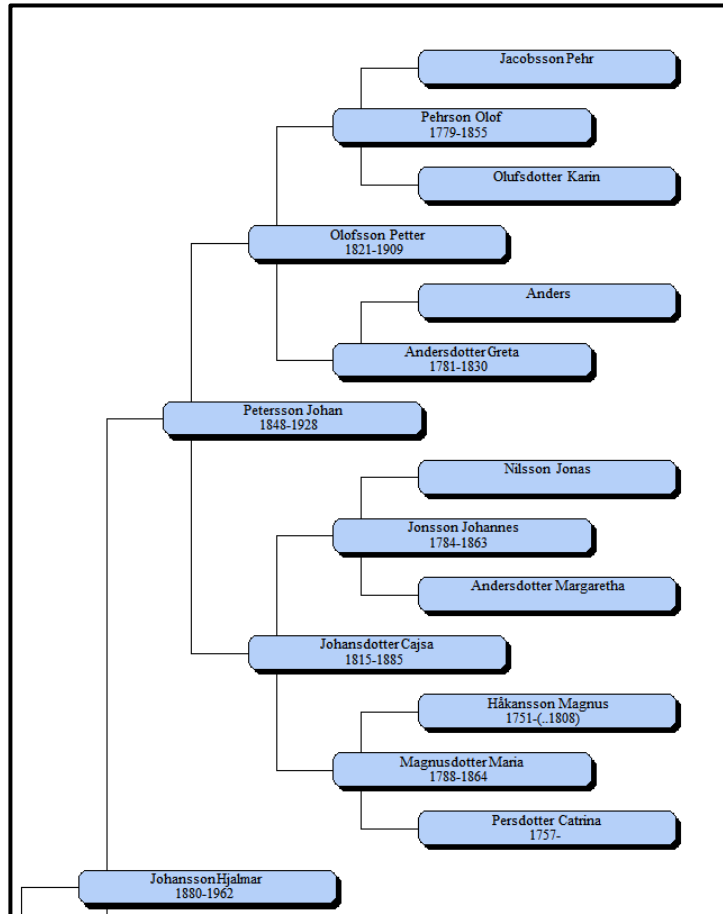
Mor Greta Brita? **Andersdotter**.

Gift 1844-05-24 i Hällestad (R) med  
**Cajsa Johansdotter**.



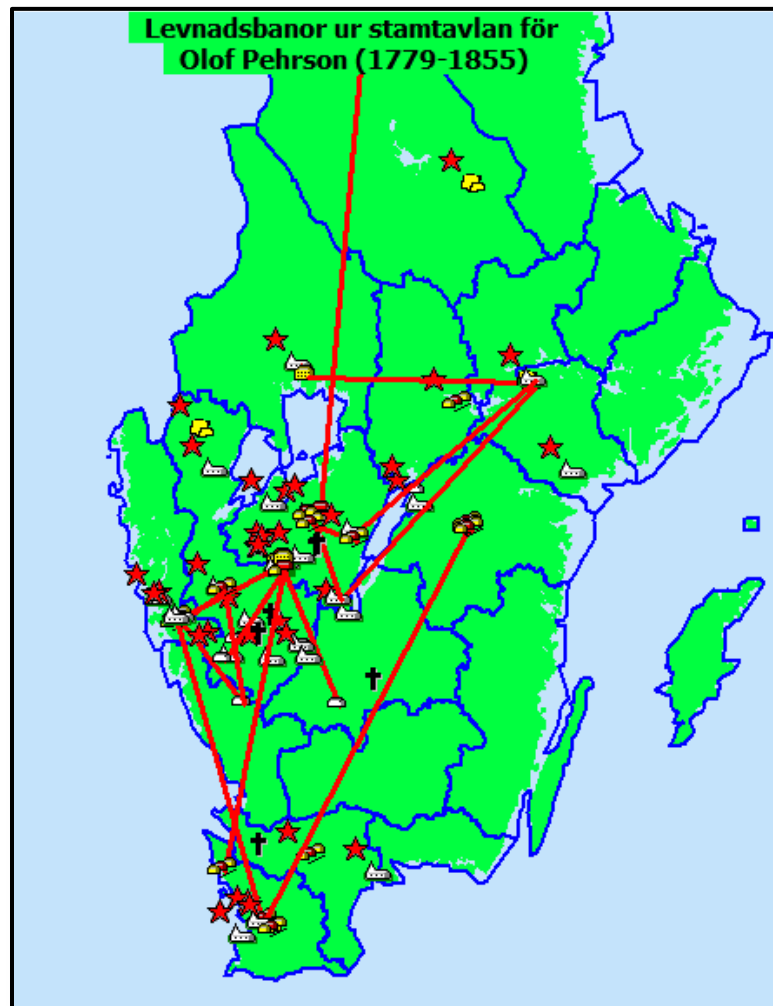
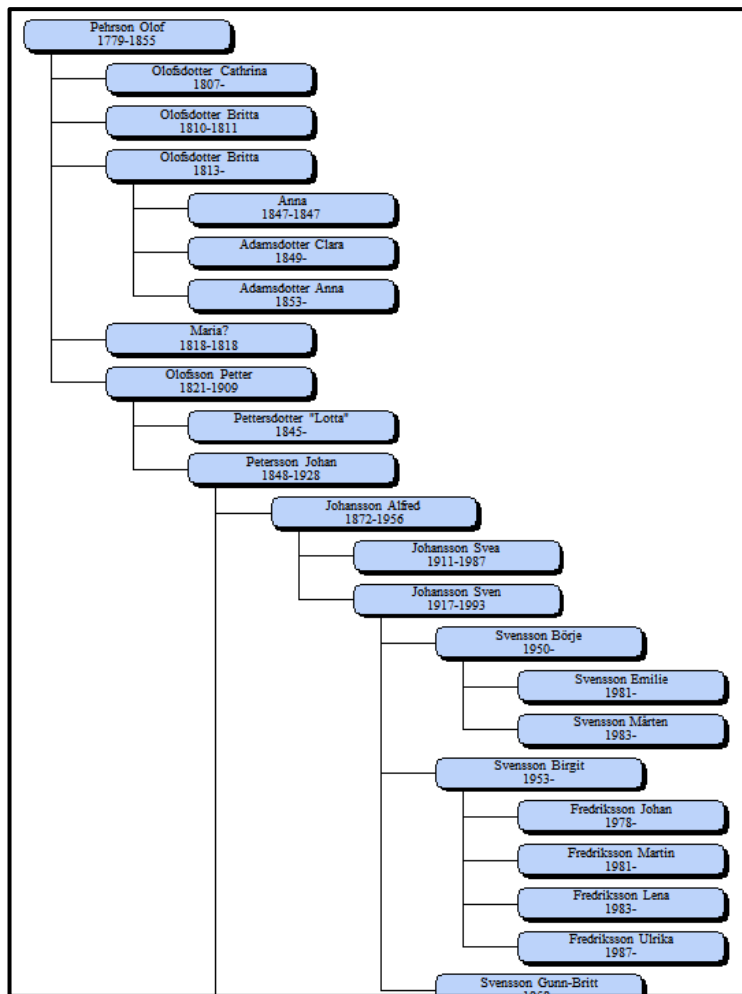


# Alla förfäderna på kartan



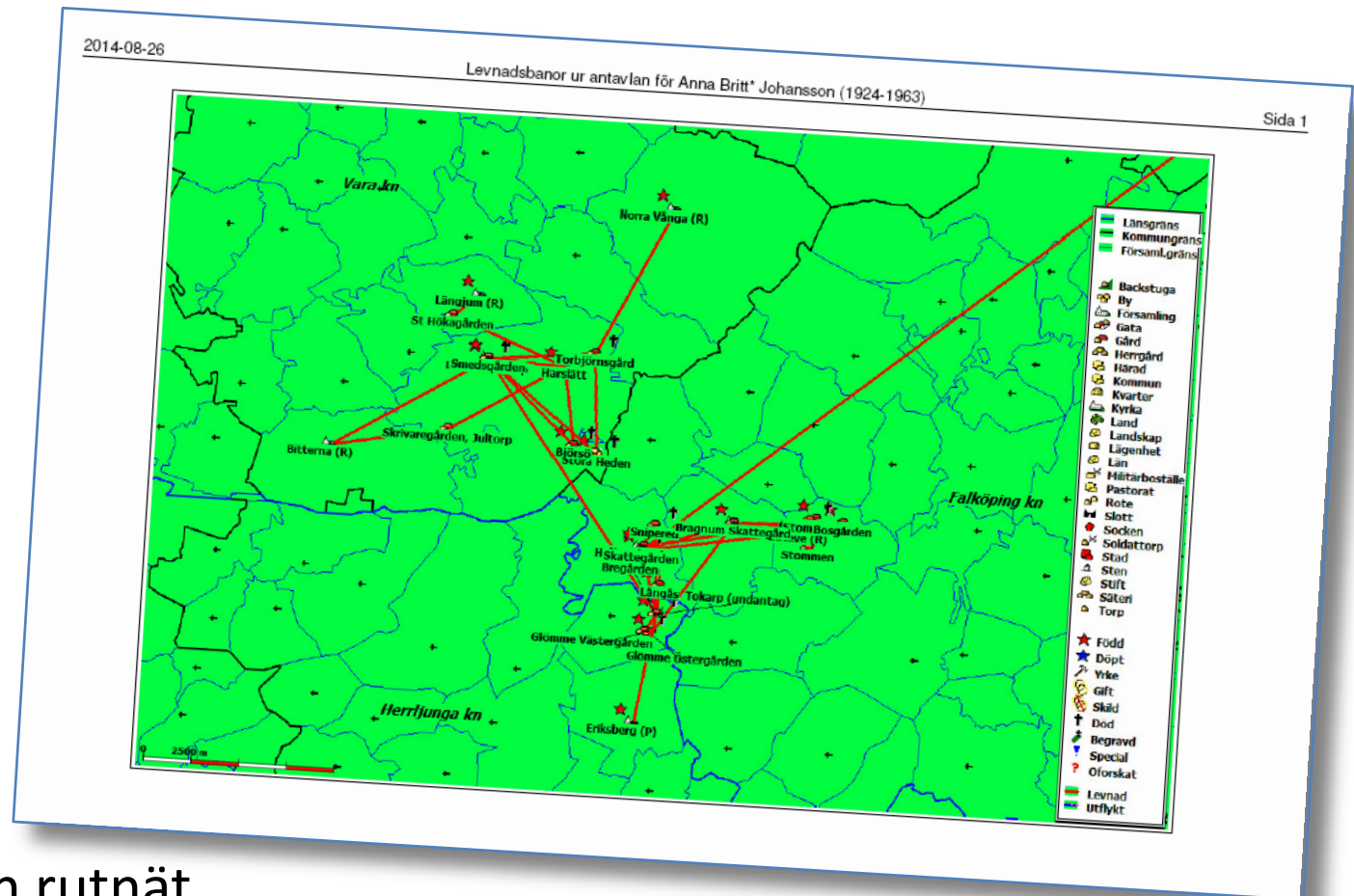


# Släkten sprids ...





# Kartfönstret på papper

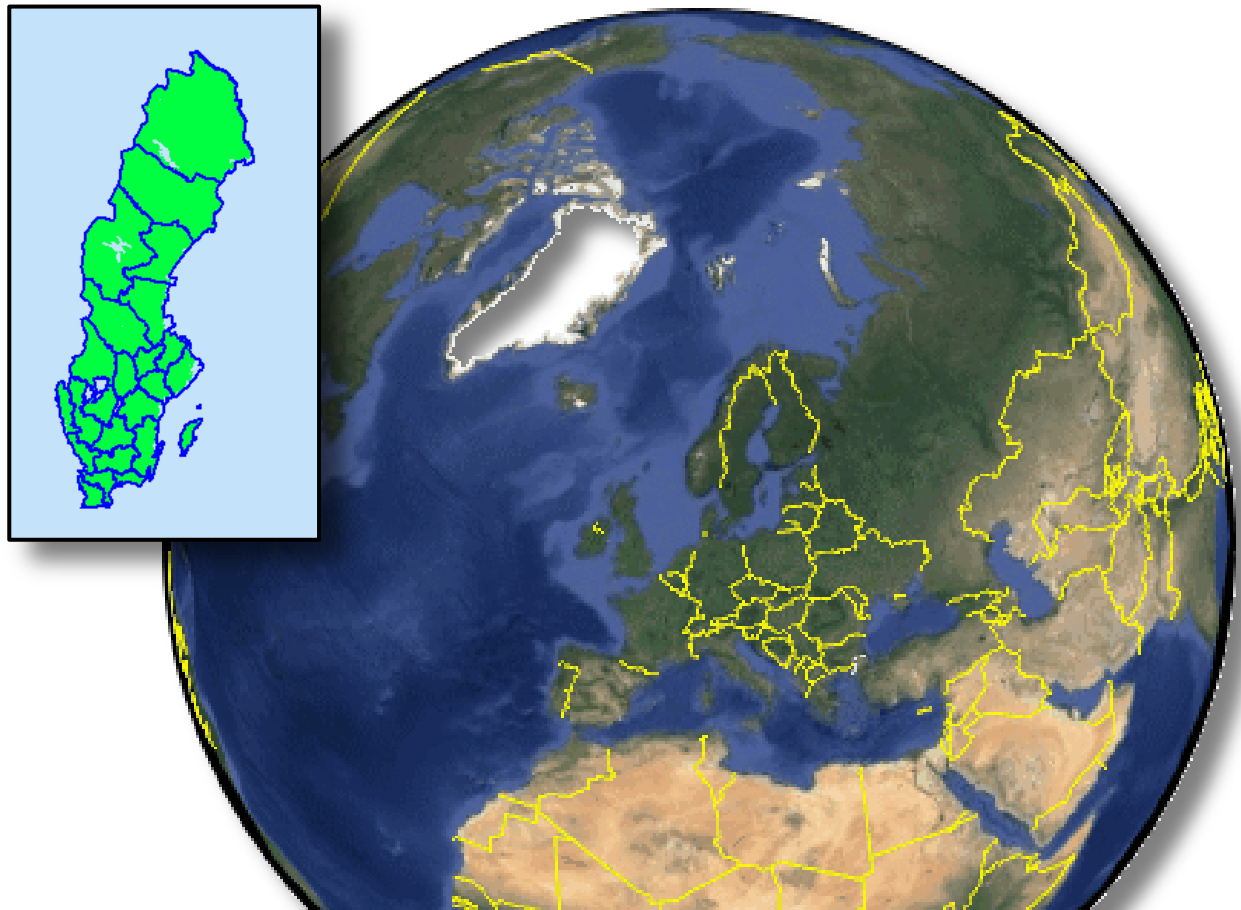


Utskriften  
kan  
varieras:

- med / utan rutnät
- med / utan teckenförklaringar
- eget eller automatiskt sidhuvud

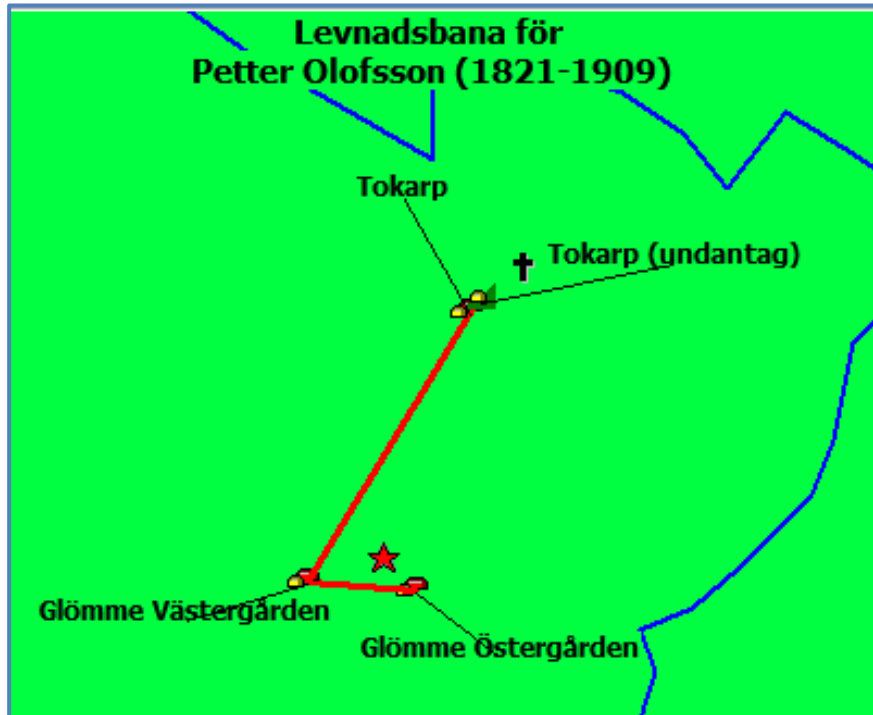


# Från Disgens karta över Sverige till Google Earth





# Exportera Petters levnadsbana







# Petters pratbubblor

The screenshot displays a genealogical software interface with a map and a list of locations. The map shows a rural area with fields and forests, with red lines connecting three locations: 'Glömme Östergården, Mjälldrunga (P)' (labeled 'Född 1821'), 'Tokarp, Mjälldrunga (P)' (labeled 'Död 1909'), and 'Glömme Västergården, Mjälldrunga (P)'. The list on the left, titled 'Platser', includes the following entries:

- ▼ Platser
  - ▼ Mina platser
  - ▼ Tillfälliga platser
    - ▼ Levnadsbanor (2D)
      - Levnadsbana för Petter Olofsson (1821-1909)
        - ▼ Olofsson, Petter (1821-...)
          - ▼ Glömme Östergården, Mjälldrunga (P)
            - ▼ Född 1821
              - Glömme Östergården, Mjälldrunga (P)
            - ▼ Flyttat 1829
              - från Glömme Östergården, Mjälldrunga (P)
            - ▼ Glömme Västergården, Mjälldrunga (P)
              - Gård
            - ▼ Flyttat 1844
              - från Glömme Västergården, Mjälldrunga (P)
            - ▼ Tokarp, Mjälldrunga (P)
              - Gård
            - ▼ Flyttat 1870
              - från Tokarp, Mjälldrunga (P) till Tokarp (undantag), Mjälldrunga (P)
            - ▼ Tokarp (undantag), Mjälldrunga (P)
              - Backstuga
            - ▼ Död 1909
              - Tokarp (undantag), Mjälldrunga (P)
      - ▼ Källa
        - ▼ Levnadsbanor (2D)
          - Levnadsbanor ur stamtavlor för Olof Pehrson
        - ▼ Levnadsbanor (2D)
          - Levnadsbanor ur antavlan för Karl Hjalmar\* Johansson



# Petters pratbubblor

**Platser**

- Mina platser
- Tillfälliga platser
  - Levnadsbanor (2D)
    - Levnadsbana för Petter Olofsson (1821-1909)
      - Olofsson, Petter (1821-...)
        - Glömme Östergården, Mjälldrunga (P)
          - Gård
          - Född 1821
            - Glömme Östergården, Mjälldrunga (P)
          - Flyttat 1829
            - från Glömme Östergården, Mjälldrunga (P)
          - Glömme Västergården, Mjälldrunga (P)
            - Gård
          - Flyttat 1844
            - från Glömme Västergården, Mjälldrunga (P)
          - Tokarp, Mjälldrunga (P)
            - Gård
          - Flyttat 1870
            - från Tokarp, Mjälldrunga (P)
            - till Tokarp (undantag), Mjälldrunga (P)
          - Tokarp (undantag), Mjälldrunga (P)
            - Backstuga
          - Död 1909
            - Tokarp (undantag), Mjälldrunga (P)
- Källa
- Levnadsbanor (2D)
  - Levnadsbanor ur stamtavlar för Olof Pehrson
  - Levnadsbanor (2D)
    - Levnadsbanor ur antavlän för Karl Hjalmar\* Johansson

**Född 1821**  
Petter Olofsson  
Glömme Östergården, Mjälldrunga (P)  
Vägbeskrivning: [Hit](#) - [Härifrån](#)

Tokarp, Mjälldrunga (P) Död 1909

Glömme Västergården, Mjälldrunga (P)

Född 1821

Glömme Östergården, Mjälldrunga (P)





# Petters pratbubblor

**Platser**

- Mina platser
- Tillfälliga platser
  - Levnadsbanor (2D)
    - Levnadsbana för Petter Olofsson (1821-1909)
      - Olofsson, Petter (1821-...)
        - Glömme Östergården, I Gård
        - Född 1821  
Glömme Östergården, Mjäldrunga (P)
        - Flyttat 1829  
från Glömme Östergården, Mjäldrunga (P)
        - Glömme Västergården, Gård
        - Flyttat 1844**  
från Glömme Västergården, Mjäldrunga (P)
        - Tokarp, Mjäldrunga (P)  
Gård
        - Flyttat 1870  
från Tokarp, Mjäldrunga (P)  
till Tokarp (undantag),
        - Tokarp (undantag), Mjä Backstuga
        - Död 1909  
Tokarp (undantag), Mjäldrunga (P)

**Källa**

- Levnadsbanor (2D)  
Levnadsbanor ur stamtavlar för Olof Pehrson
- Levnadsbanor (2D)  
Levnadsbanor ur antavlan för Karl Hjalmar Johansson

**Map Labels:**

- Glömme Västergården, Mjäldrunga (P)
- Född 1821
- Glömme Östergården, Mjäldrunga (P)
- Död 1909

**Callout Box:**

**Flyttat 1844**

Petter Olofsson  
från Glömme Västergården,  
Mjäldrunga (P)  
till Tokarp, Mjäldrunga (P)



# Petters pratbubblor

Platser

- Mina platser
- Tillfälliga platser
  - Levnadsbanor (2D)
    - Levnadsbana för Petter Olofsson (1821-1909)
      - Olofsson, Petter (1821-...)
        - Glömme Östergården, I Gård
        - Född 1821 Glömme Östergården, Mjälldrunga (P)
        - Flyttat 1829 från Glömme Östergården, Mjälldrunga (P)
        - Glömme Västergården, Gård
        - Flyttat 1844 från Glömme Västergården, Mjälldrunga (P)
        - Tokarp, Mjälldrunga (P)** Gård
        - Flyttat 1870 från Tokarp, Mjälldrunga (P) till Tokarp (undantag),
        - Tokarp (undantag), Mjälldrunga (P) Backstuga
        - Död 1909 Tokarp (undantag), Mjälldrunga (P)

- Källa
- Levnadsbanor (2D)
- Levnadsbanor ur stamtavlar för Olof Pehrson
- Levnadsbanor (2D)
  - Levnadsbanor ur antavlan för Karl Hjalmar Johansson

Tokarp, Mjälldrunga (P) Död 1909

Glömme Västergården, Mjälldrunga (P)

**Tokarp, Mjälldrunga (P)**

Gård

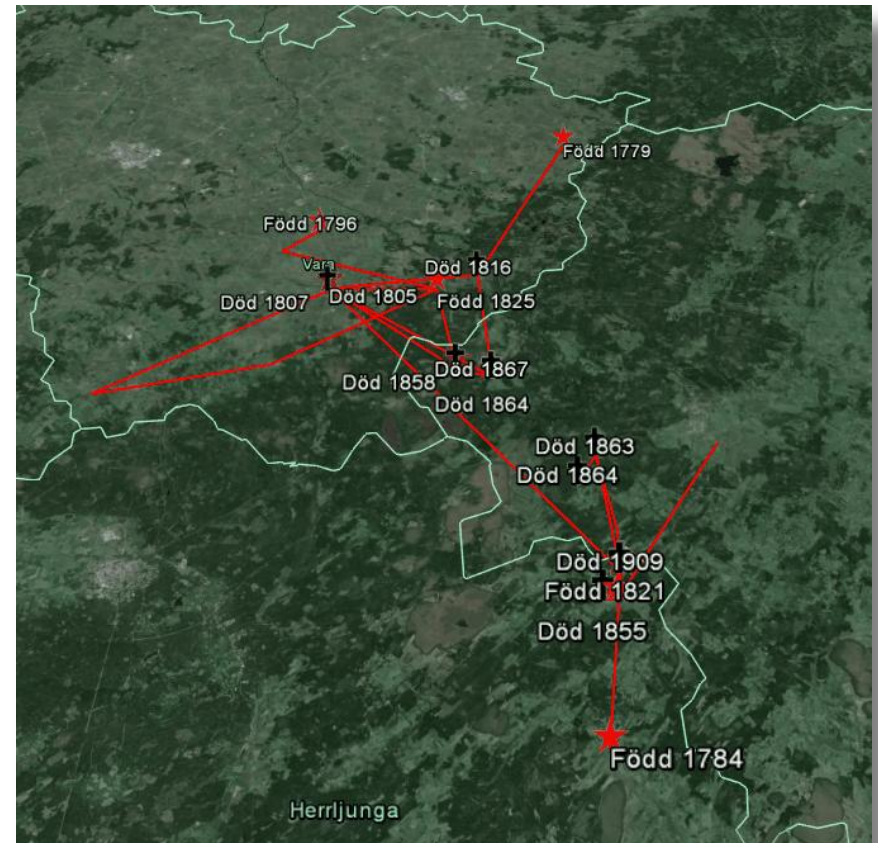
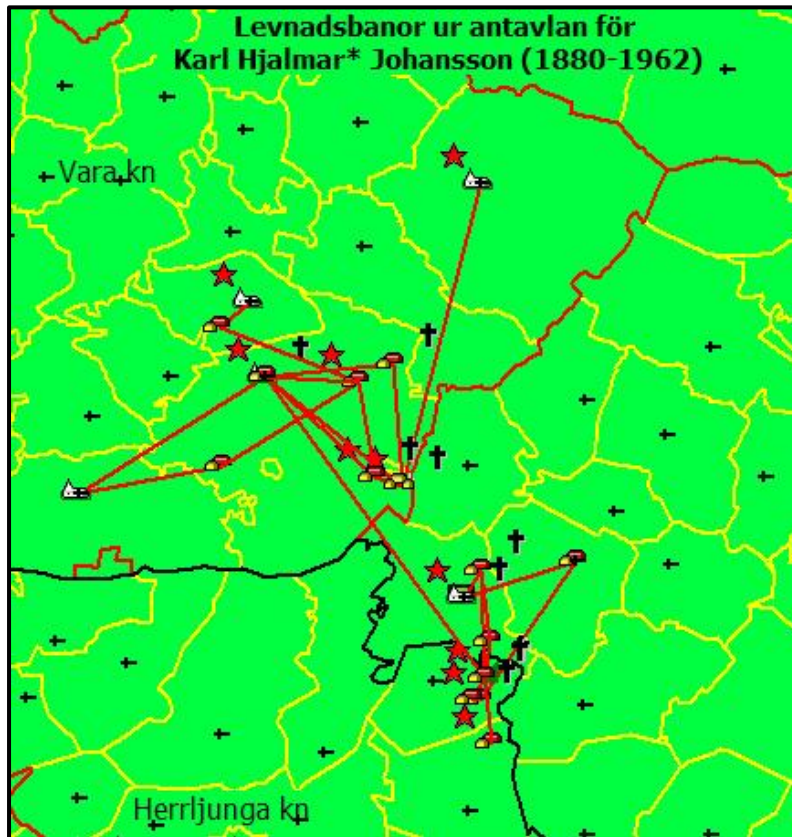
1 mtl Frälse (AI:5), 3/4 mantal (AI:6-). Tubbarps rote Där fanns två hus, ett som låg utmed en stenmur mot vägen, och ett som låg nedanför mot ladugården. Det första huset: Groventrén hade höga trätrösklar, farstun hade jordgolv. Därifrån kom man rakt in i köket. Rakt emot groventrén låg ingången till finrummet. I rummet till höger innanför köket hade Vitalis sitt sov- och arbetsrum. Under somrarna flyttade man upp och bodde på andra våningen. En spiraltrappa i järn ledde upp till andra våningen från finentréns veranda.

Vägbeskrivning: [Hit](#) - [Härifrån](#)



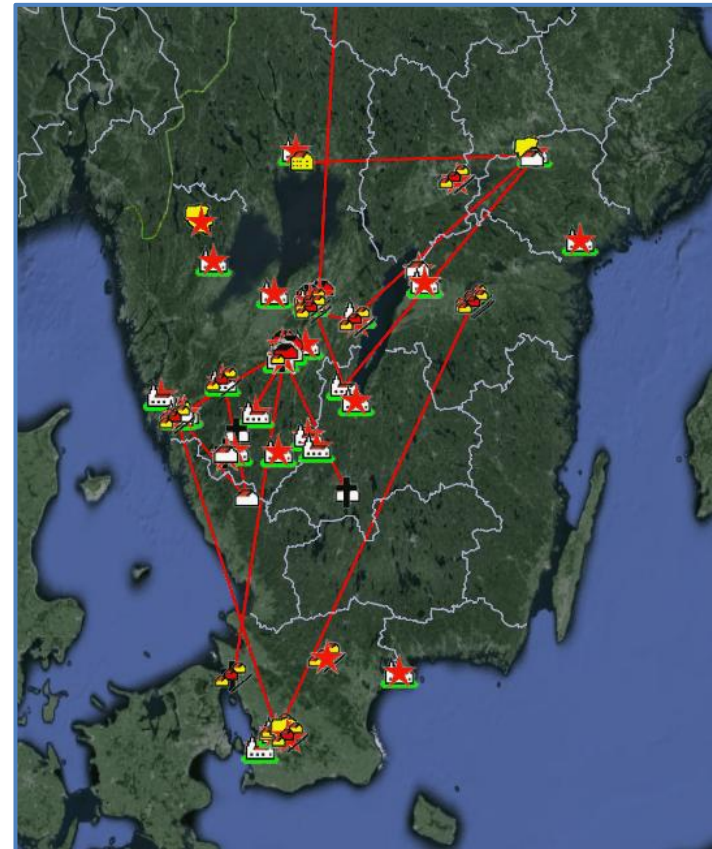
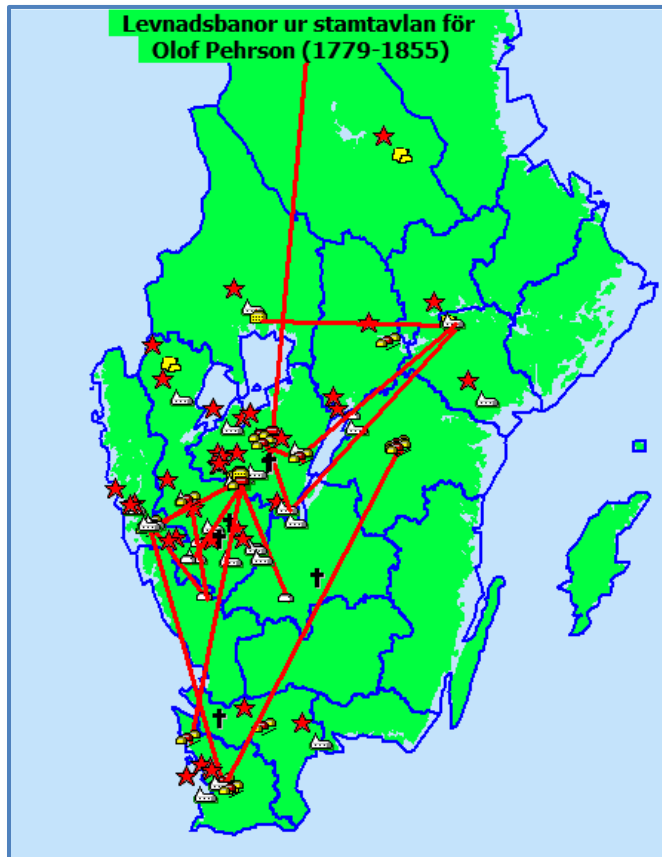


# Exportera Hjalmars antavla



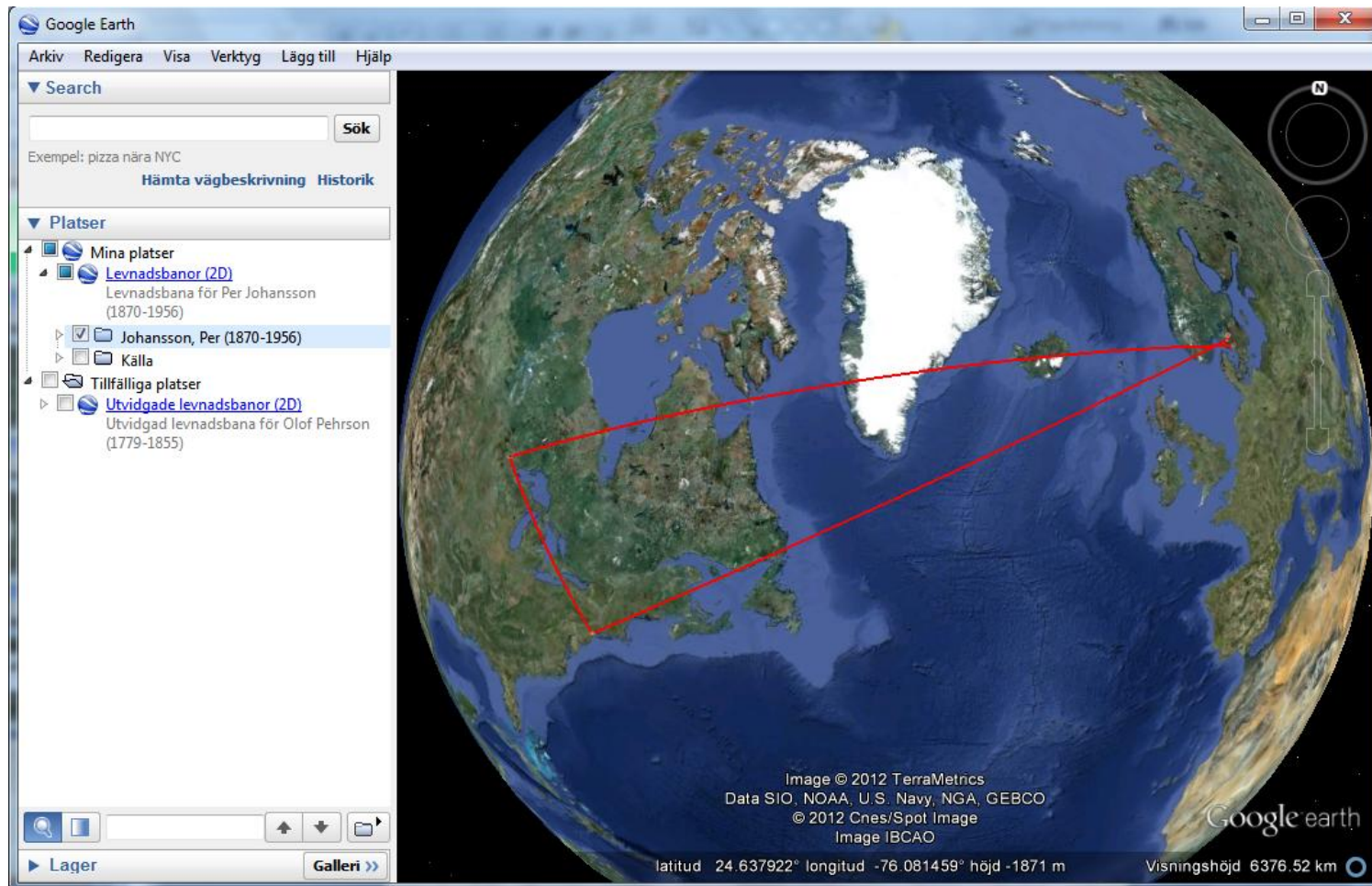


# Exportera Olofs stamtavla





# En resa i släktens spår








# Bilden före händelsenotisen tas med i pratbubblan

Ansedel för Per Johansson Sida 1


---

Per Johansson.


Levnadsbeskrivning




Född 1870 i Tokarp, Mjåldrunga (P).




Döpt 1871 i Mjåldrunga (P).



Levde sin 1870 till 1884 i Tokarp, Mjåldrunga (P).



Levde sin 1884 till 1886 i Glömmen Västergården, Mjåldrunga (P).



Flyttade 1886 från Glömmen Västergården, Mjåldrunga (P) till Maryd, Alingsås (P).  
Levde sin 1886 till 1889 i Maryd, Alingsås (P).

Levde 1870-1886

Född 1870



Per Johansson  
Tokarp, Mjåldrunga (P)  
Vägbeskrivning: [Hit](#) - [Härifrån](#)



# En resa i släktens spår (se video)

